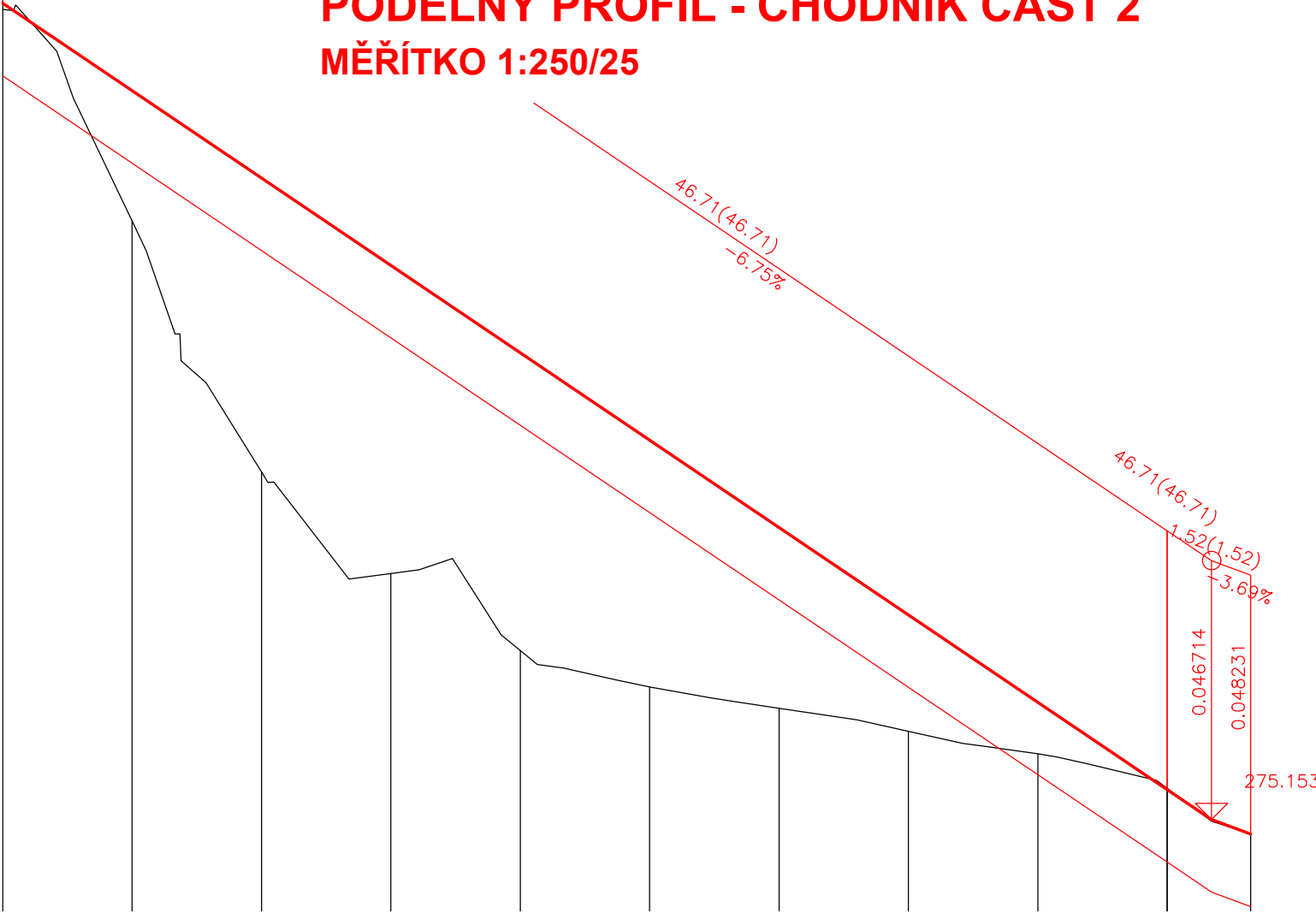


DRUH POVRCHU ÚZEMÍ
KATASTRÁLNÍ ÚZEMÍ
OKRES:
KRAJ:

OSTATNÍ PLOCHA
ČESKÝ TĚŠÍN
KARVINA
MORAVSKOSLEZSKÝ

SKLONOVÉ POMĚRY:

I.ETAPA UL.FRÝDECKÁ
PODÉLNÝ PROFIL - CHODNÍK ČÁST 2
MĚŘITKO 1:250/25



KÓTY NIVELETY:

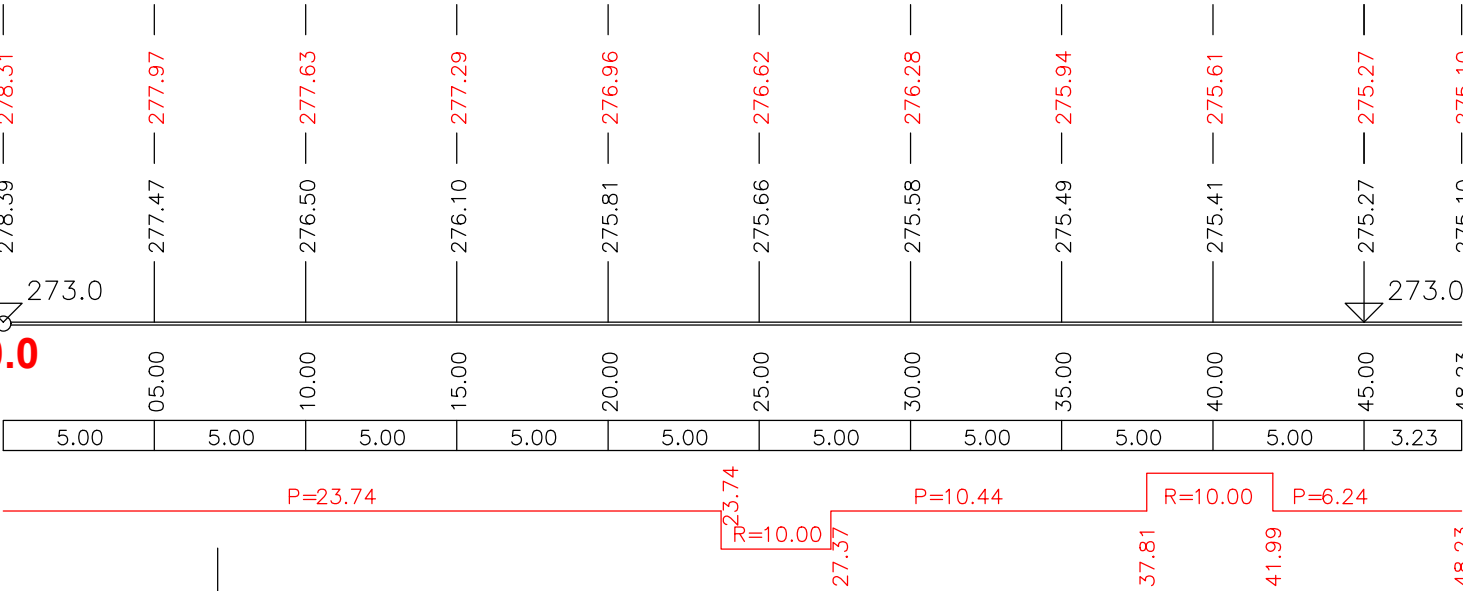
KÓTY TERÉNU:

Výškový systém Bpv
SROVNÁVACÍ ROVINA:

STANIČENÍ:

VZDÁLENOST PŘ. ŘEZŮ:

SMĚROVÉ POMĚRY:

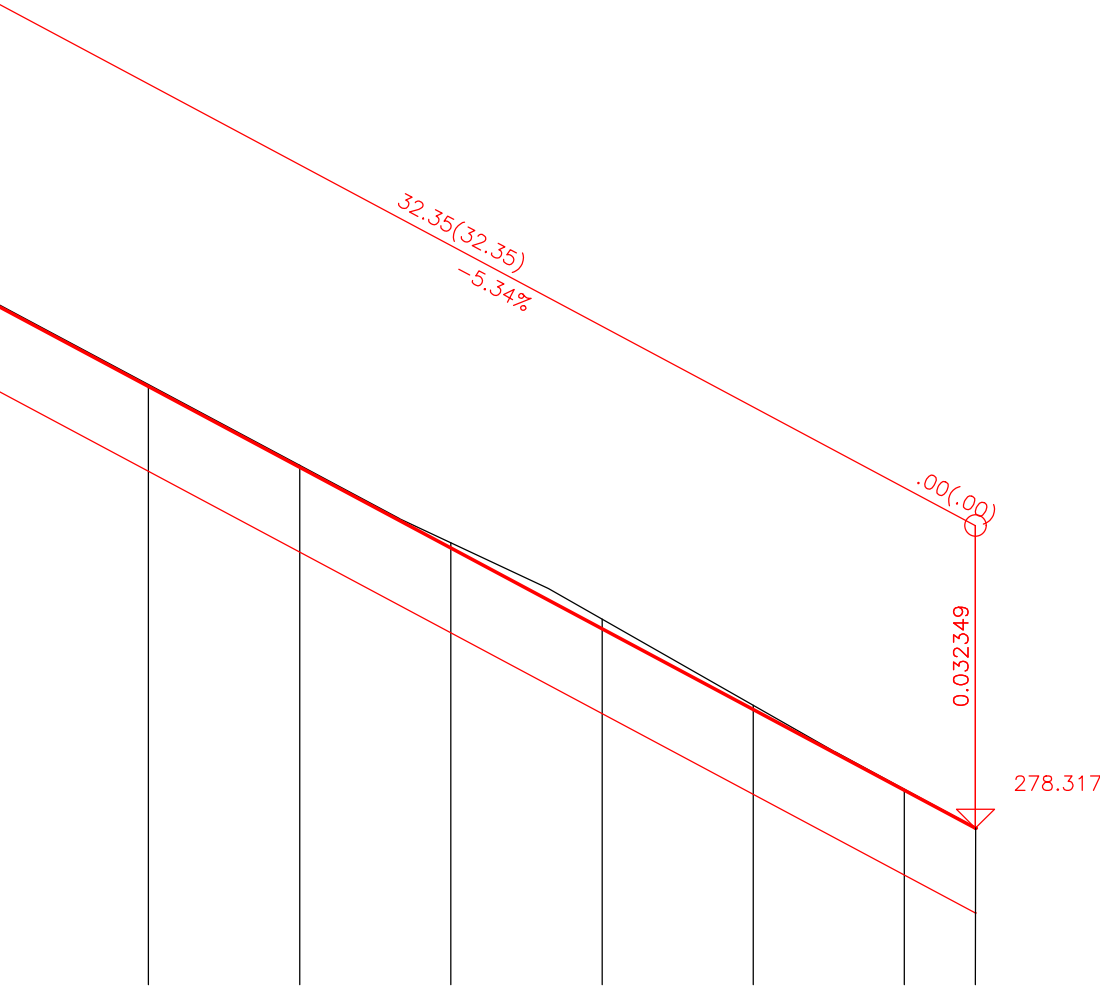


DRUH POVRCHU ÚZEMÍ
KATASTRÁLNÍ ÚZEMÍ
OKRES:
KRAJ:

OSTATNÍ PLOCHA
ČESKÝ TĚŠÍN
KARVINA
MORAVSKOSLEZSKÝ

I.ETAPA UL.FRÝDECKÁ
PODÉLNÝ PROFIL - CHODNÍK ČÁST 1
MĚŘITKO 1:250/25

SKLONOVÉ POMĚRY:



KÓTY NIVELETY:

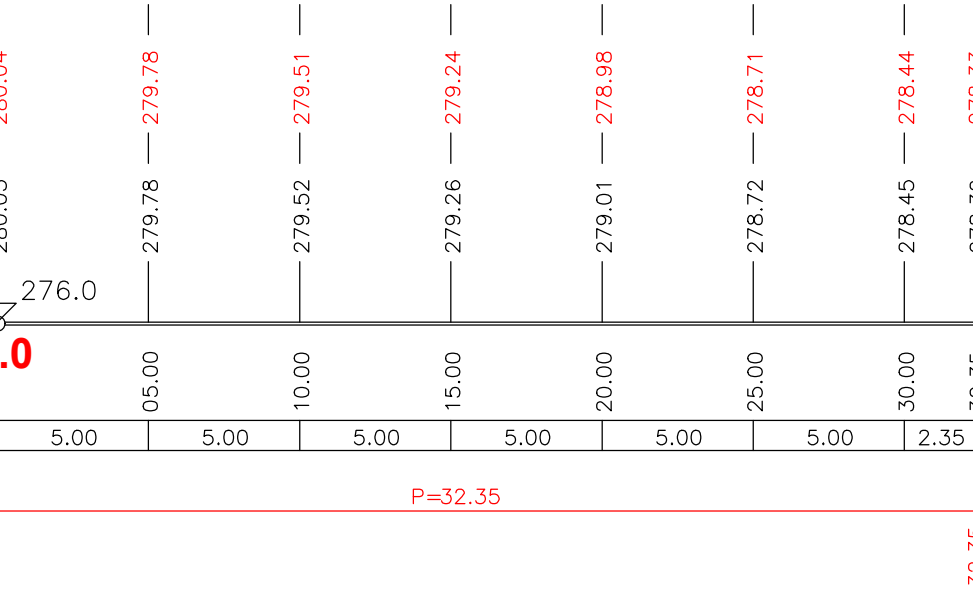
KÓTY TERÉNU:

Výškový systém Bpv
SROVNÁVACÍ ROVINA:

STANIČENÍ:

VZDÁLENOST PŘ. ŘEZŮ:

SMĚROVÉ POMĚRY:



D.

SO 101

VYPRACOVAL: ING. DAGMAR KLAJMONOVÁ	Ing. Dagmar Klajmonová Na Strážnici 457, 747 66 Dolní Lhota tel: 605 248 614 email: klajmonova.dagmar@seznam.cz
KONTROLOVAL: ING. DAGMAR KLAJMONOVÁ	
KÚ: ČESKÝ TĚŠÍN	KRAJ: MORAVSKOSLEZSKÝ
INVESTOR: MĚSTO ČESKÝ TĚŠÍN, NÁM. ČSA 1/1, 737 01 ČESKÝ TĚŠÍN	SOUŘADNICOVÝ SYSTÉM: JTSK VÝŠKOVÝ SYSTÉM: B.p.v.
ZAKÁZKA: CHODNÍK BILLA - UL.FRÝDECKÁ ČESKÝ TĚŠÍN	DATUM: 04/2022
	STUPEŇ: DUSP + PDPS
	ČÍSLO ZAKÁZKY: PD202101
SO 101 - Chodník PODÉLNÉ PROFILY	MĚŘITKO: 1:250/25 ČÍSLO PŘÍLOHY: 04.